



BORSOD-ABAÚJ-ZEMPLÉN MEGYEI
KORMÁNYHIVATAL

Ügyiratszám: BOH/01/2921-12/2016.
Ügyintéző: Berta Béla
Telefon: 06/46/503-428

Tárgy: Vadászterület határának megállapítása
Hiv. szám: -
Melléklet: 1 db

Vadászterület határának kijelölése tárgyában hivatalból folytatott eljárásban elsőfokú vadászati hatósági jogkörben eljárva meghoztam az alábbi

HATÁROZATOT

A **655600 kódszámú vadászterület határát** 2017. március 1-jétől a vadászterületre vonatkozó vadgazdálkodási üzemterv hatályának lejáratáig **az alábbiak szerint állapítom meg:**

Kiindulási pont a Hernád folyó Vadász patak találkozására. Innen a Hernád folyó a Miskolc – Szerencs vasútvonal találkozásáig. Innen a Miskolc – Szerencs vasútvonal a Sajó folyó találkozásáig. Innen a Sajó folyó a 3 sz. főút találkozásáig. Innen a 3 sz. főút, majd a 37 sz. főút az Ongai közút találkozásáig. Innen az Ongai közút a Felsőzsolca 054 hrsz. földút találkozásáig. Innen a Felsőzsolca 054, 038, 035, 031, 024 hrsz. földutak a 3-as számú főút találkozásáig. Innen a 3 sz. főút az Arnót 084/2 hrsz. földút találkozásáig. Innen az Arnót 084/2, 085, Onga 1251, 0124/1, 0138, 0162, 0163, 0233, 0261/3 hrsz. földutak a Vadász patak találkozásáig. Innen a Vadász patak a kiindulási pontig.

Egyidejűleg a vadászterület tulajdonosi közösségét 05-655600 kódszámmal nyilvántartásba veszem.

A vadászterület becsült kiterjedése: 4530 ha.

Jelen határozat ellen fellebbezés benyújtására kizárólag az jogosult, aki a Borsod-Abaúj-Zemplén Megyei Kormányhivatal által a 655600 kódszámú vadászterület határára vonatkozó ajánlására módosító javaslatot tett.

A Nemzeti Élelmiszerlánc-biztonsági Hivatalhoz címzett fellebbezést a jelen döntés közlésétől számított tizenöt napon belül kell előterjeszteni a Borsod-Abaúj-Zemplén Megyei Kormányhivatalnál. A fellebbezést indokolni kell.

A fellebbezési eljárás igazgatási szolgáltatási díja 10.000 forint, amelyet a fellebbezés benyújtásával egyidejűleg a Nemzeti Élelmiszerlánc-biztonsági Hivatal Magyar Államkincstárnál vezetett 10032000-00289782-00000000 számú fizetési számlájára átutalás vagy fizetési számlára történő készpénzbefizetés útján kell megfizetni. A fizetési megbízás közlemény rovatában fel kell tüntetni jelen határozat számát, az ügyfél nevét és adószámát, illetve adóazonosító jelét. A jogorvoslati díj befizetését igazoló bizonylatot a jogorvoslati kérelemhez csatolni kell.

INDOKOLÁS

A Borsod-Abaúj-Zemplén Megyei Kormányhivatal – a vad védelméről, a vadgazdálkodásról, valamint a vadászatról szóló 1996. évi LV. törvény (a továbbiakban: Vtv.) 11/A. § (2) bekezdése alapján – hivatalból 2016. március 31. napján hirdetményi úton BOH/01/2921-1/2016. számú ajánlást tett közzé a 2017. március 1-jétől kezdődő vadgazdálkodási üzemtervi időszakra a 655600 kódszámú vadászterület határára vonatkozóan.

A Vtv. 11/A. § (5) bekezdés szerint az ajánlással érintett vadászterület földtulajdonosa az ajánlásra

- a) a vadászterület határaival kapcsolatos módosító javaslatot, illetve
- b) új vadászterület kialakítását célzó javaslatot [az a) és b) pont a továbbiakban együtt: módosító javaslat] nyújthat be a vadászati hatósághoz a hatályos vadgazdálkodási üzemtervi ciklus utolsó vadászati évének május 15. napjáig.

Eljárásom során megállapítottam, hogy a 655600 kódszámú vadászterület határára vonatkozó ajánlásra a jogszabályban meghatározott határidőig érvényes módosító javaslat nem érkezett.

A Vtv. 11/A. § (10) bekezdése szerint, ha a vadászati hatóság ajánlásában szereplő vadászterület határára nem érkezik érvényes módosító javaslat, a vadászati hatóság a vadászterület határának megállapítására vonatkozó szabályok szerint hivatalból megállapítja a vadászterület határát.

A Vtv. 8. § (1) bekezdés alapján vadászterületnek minősül – hasznosítási formájától függetlenül – az a földterület, valamint vízfelület, amelynek kiterjedése a háromezer hektárt eléri, és szemközti határvonalainak távolsága legalább háromezer méter, továbbá, ahol a vad

- a) a szükséges táplálékot megtalálja,
- b) természetes szaporodási feltételei, valamint
- c) természetes mozgásigénye, búvóhelye, nyugalma adott.

A Vtv. 8. § (2) bekezdése szerint, nem minősül vadászterületnek, és a vadászterület kiterjedésének megállapításánál figyelmen kívül kell hagyni az azon található

- a) település közigazgatási belterületét, valamint
- b) lakóingatlanul szolgáló bekerített külterületi ingatlan,
- c) tanya, valamint major,
- d) temető,
- e) nem mező-, erdő- vagy vadgazdálkodási célból bekerített hely,
- f) repülőtér,
- g) közút, valamint a közút és annak fel- és lehajtója által határolt, továbbá
- h) vasút

területét.

A Vtv. 8. § (3) bekezdése alapján a vadászterület határa nem terjedhet át a vadgazdálkodási tájegység határán.

A vad védelméről, a vadgazdálkodásról, valamint a vadászatról szóló 1996. évi LV. törvény végrehajtásának szabályairól szóló 79/2004. (V. 4.) FVM rendelet (továbbiakban: Vhr.) 3. § (4) bekezdése szerint, a vadászterület határa a Vtv. 8. §-a és 19. § (2) bekezdése alkalmazásában olyan, tartós nyomvonalas

létesítmény, vonalas jellegű természeti tereptárgy, erdőtag határvonala vagy közigazgatási határvonal lehet, amelynek nyomon követhetősége és beazonosíthatósága az üzemtervi időszak végéig fennmarad.

A Vtv. 19. § (2) bekezdése szerint a vadászterület határának megállapításánál figyelemmel kell lenni:

- a) a vadászterület rendeltetésére;
- b) a vadászterületté minősíthető föld tulajdoni, használati viszonyaira;
- c) a vad mozgási körére, életfeltételeire, védelmére, valamint az élőhely ökológiai adottságaira;
- d) az érintett földrészeket művelési ágára;
- e) a területen mező-, erdő- vagy vadgazdálkodási tevékenységet folytató szervezet belső szervezeti felépítésére;
- f) a biztonságos vadászat lehetőségére;
- g) az erdőterv betartásának lehetőségére;
- h) államhatár esetében a szükséges védőtávolságra, továbbá arra, hogy
- i) zárványterület ne keletkezzen;
- j) a háromezer hektár vagy azt meghaladó természetvédelem alatt álló területek – a védelmükhöz szükséges övezettel együtt – lehetőleg önálló vadászterületet képezzenek;
- k) a háromezer hektárnál kisebb területű természetvédelem alatt álló területek lehetőleg egy vadászterületre essenek;
- l) a vadászterület határának egyértelmű azonosíthatóságára, tartósságára és nyomon követhetőségére.

A Vtv. 20. § (1) bekezdése alapján, a vadászterület határának megállapítása a vadgazdálkodási üzemtervi időtartamára szól, és ezen időtartam alatt köti a mindenkori földtulajdonosokat.

A vadászterület határának megállapításával kapcsolatos eljárásom során megvizsgáltam a kijelölésre tervezett vadászterület határát és megállapítottam, hogy a vadászterület kiterjedése a háromezer hektárt eléri, és szemközti határvonalainak távolsága legalább háromezer méter vagy térképen mérve a szemközti vonalak távolsága kevesebb mint kétezer méter hosszán nem éri el a háromezer méter távolságot, továbbá, a vad a területen a szükséges táplálékot megtalálja, természetes szaporodási feltételei, valamint természetes mozgásigénye, búvóhelye, nyugalma adott.

A vadászterület határának kijelölése megfelel vadászterület rendeltetésének, a vadászterületté minősíthető föld tulajdoni, használati viszonyainak, a vad mozgási körének, életfeltételeinek, védelmének, valamint az élőhely ökológiai adottságainak, az érintett földrészeket művelési ágának, a biztonságos vadászat lehetőségének továbbá az erdőterv betarthatóságának, zárványterület nem keletkezett. A vadászterület határa egyértelműen azonosítható, tartóssága, nyomon követhetősége és beazonosíthatósága az üzemtervi időszak végéig fennmarad.

A Vtv. 6. § (2) bekezdése szerint a vadászterület határát megállapító határozat alapján az érintett földtulajdonosok vadászati joggal rendelkező közösséget (a továbbiakban: tulajdonosi közösség) alkotnak. A tulajdonosi közösséget, valamint a tulajdonosi közösség képviselőjét a vadászati hatóság nyilvántartásba veszi, illetve az e törvény végrehajtására kiadott rendeletben foglaltak esetén a nyilvántartásból törli.

A Vhr. 2. § (1) bekezdése alapján a vadászterület határának megállapításával egyidejűleg a vadászati hatóság a tulajdonosi közösséget a hozzá tartozó vadászterület azonosító kódszámának megjelölésével nyilvántartásba veszi. A tulajdonosi közösség nyilvántartásba vételekor a vadászterület azonosító kódszáma

a vadászterület sorszámát és a vadászterület fekvése szerinti megye kódját tartalmazza.
A fentiek alapján a 05-655600 kódszámú vadászterület tulajdonosi közösségét nyilvántartásba vettem.

A fent leírtak alapján a rendelkező részben foglaltak szerint döntöttem.


Döntésemet a megyei kormányhivatalok mezőgazdasági feladatainak meghatározásáról szóló 68/2015. (III. 30.) Korm. rendelet 13. § (1)-(4) bekezdései alapján biztosított jogkörömben eljárva hoztam meg.

Határozatomat a közigazgatási hatósági eljárás és szolgáltatás általános szabályairól szóló 2004. évi CXL. törvény 71. § (1) bekezdésének és 72. § (1) bekezdésének megfelelően hoztam.

A jogorvoslat lehetőségét a Vtv. 11/C. § (2) bekezdés szerint biztosítottam.

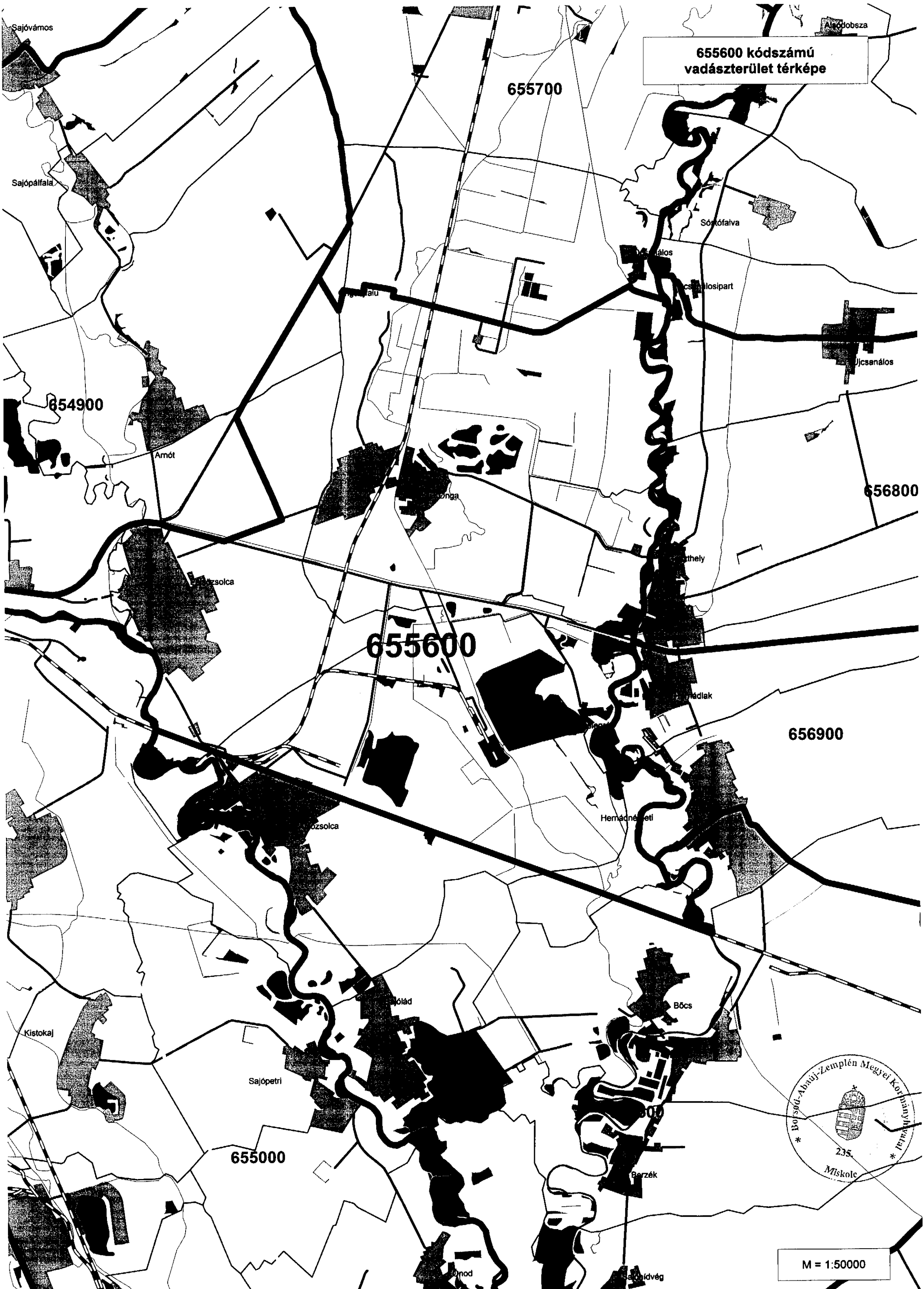
A fellebbezési eljárás díjáról történő tájékoztatás a Nemzeti Élelmiszerlánc-biztonsági Hivatal, valamint a megyei kormányhivatalok mezőgazdasági szakigazgatási szervei előtt kezdeményezett eljárásokban fizetendő igazgatási szolgáltatási díjak mértékéről, valamint az igazgatási szolgáltatási díj fizetésének szabályairól szóló 63/2012. (VII. 2.) VM rendelet 2. § (1)-(3) bekezdésén, valamint a 4. § (1) és (3) bekezdésén alapul.

Miskolc, 2016. június 09.



Kapják:

1. Miskolc Megyei Jogú Város Önkormányzata '3525 Miskolc, Városház tér 8.
2. Felsőzsolca Város Önkormányzata '3561 Felsőzsolca, Szent István u. 20.
- ③ 3. Alsózsolca Város Önkormányzata '3571 Alsózsolca, Kossuth Lajos út 138.
4. Hernádnémeti Község Önkormányzata '3564 Hernádnémeti, Kossuth Lajos u. 38.
5. Böcs Község Önkormányzata '3574 Böcs, Hősök tere 1.
6. Hernádkak Község Önkormányzata '3563 Hernádkak Rákóczi Ferenc u. 42.
7. Gesztely Község Önkormányzata '3715 Gesztely, Szabadság tér 2.
8. Onga Város Önkormányzata '3562 Onga, Rózsa u. 18.
9. Arnót Község Önkormányzata '3713 Arnót, Petőfi Sándor utca 120.
10. Irattár



655600 kódszámú
vadászterület térképe

655700


654900

656800

655600

656900

655000



M = 1:50000

